



MONITORUL OFICIAL

AL

ROMÂNIEI

nul 176 (XX) — Nr. 581 bis

PARTEA I
LEGI, DECRETE, HOTĂRĂRI ȘI ALTE ACTE

Vineri, 1 august 2008

SUMAR

Pagina

Anexele nr. 1—35 la Hotărârea Guvernului nr. 162/2008
pentru modificarea și completarea Hotărârii
Guvernului nr. 1.361/2001 privind atestarea
domeniului public al județului Vaslui, precum și
al municipiilor, orașelor și comunelor din județul
Vaslui..... 11–169

ROMÂNIA



MINISTERUL AFACERILOR INTERNE
AUTORITĂȚIA PREFECTULUI – JUDEȚUL VASLUI

Exemplar nr.1
Nr. 8339
Data: 08.07.2016

la tre,

CONSILIUL LOCAL AL COMUNEI

Rafaila

În conformitate cu prevederile art. 19 alin. 1, lit. „e” din Legea nr. 340/2004
și prefectul și instituția prefectului, s-a procedat la verificarea legalității hotărârilor nr.

15, 19 / 2016


ate de Consiliul local al comunei
ate cu respectarea prevederilor legale.

Rafaila

constatând că au fost

PREFECT,
ANIEL OLTEANU

SUBPREFECT,
MIRCEA GOLOGAN





ROMÂNIA
JUDEȚUL VASLUI
CONSILIUL LOCAL AL
COMUNEI RAFAILA

Cod poștal- 737541 – RAFAILA - Telefon/ 0235/459274;

HOTĂRĂREA Nr. 15/2016

privind însușirea inventarului și reevaluarea bunurilor care alcătuiesc domeniului privat al comunei Rafaila, județul Vaslui și modificarea domeniului public al comunei Rafaila, județul Vaslui

având în vedere:

- expunerea de motive la proiectul de hotărâre inițiat de primarul comunei Rafaila, rapoartele de avizare ale comisiilor de specialitate, precum și raportul compartimentului de resort;

în conformitate cu:

- prevederile art. 3, 4 și 21 din Legea nr. 213 din 17 noiembrie 1998 privind proprietatea publică și regimul juridic al acestora, cu modificările și completările ulterioare, coroborat cu prevederile art. 4 alin. (1) și art. 6 din Legea nr. 18/1991 – Legea fondului funciar, republicată, cu modificările și completările ulterioare;

- prevederile Hotărârii Guvernului nr. 548/1999 privind aprobarea Normelor tehnice pentru întocmirea inventarului bunurilor care alcătuiesc domeniul public al comunelor, orașelor, municipiilor și județelor;

- prevederile art. 119 – 124 din Legea nr. 215/2001 privind administrația publică locală, republicată, cu modificările și completările ulterioare;

în temeiul art. 36 alin. (2) lit. „c”, alin. (5) lit. „b”, art. 45 alin. (3) și art. 115 alin. (1) lit. „b” din Legea nr. 215/2001 privind administrația publică locală, republicată, cu modificările și completările ulterioare;

Consiliul local al comunei Rafaila, județul Vaslui,

HOTĂRĂȘTE:

Art. 1. Se însușește inventarul bunurilor care alcătuiesc domeniul privat al comunei Rafaila, județul Vaslui, conform anexei nr. 1 care face parte integrantă din prezenta hotărâre.

Art. 2. Se aproba reevaluarea bunurilor care alcătuiesc domeniul privat al comunei Rafaila, județul Vaslui, conform anexei nr. 1 care face parte integrantă din prezenta hotărâre.

Art. 3. Se însușesc, de către Consiliul local Rafaila, propunerile Comisiei speciale pentru întocmirea inventarului cu privire la modificarea și completarea inventarului bunurilor care alcătuiesc domeniul public al comunei Rafaila, județul Vaslui, atestat prin H.G. 1361/2001, anexa 82, cu modificările și completările ulterioare, conform anexei nr. 2 care face parte integrantă din prezenta hotărâre.

Art. 4. Cu aducerea la îndeplinire a prezentei hotărâri se însărcinează Primarul comunei Rafaila, prin compartimentul Urbanism și amenajare a teritoriului.

Art. 5. Pe data prezentei, se abrogă Hotărârea Consiliului local al comunei Rafaila nr. 27/28.08.2014 privind însușirea inventarului terenurilor care alcătuiesc domeniul privat al comunei Rafaila, județul Vaslui și modificarea domeniului public al comunei Rafaila, județul Vaslui.

PREȘEDINTE DE ȘEDINȚĂ,

Ivanciu Viorel

Rafaila, 29 februarie 2016

CONTRASEMNEAZĂ,
Secretarul comunei Rafaila,
p. Voicu Victorita

Insusit de Consiliul local prin
Hotărârea 15. din 29.02.2016

Primarul comunei Rafaila,

Finariu Constantin

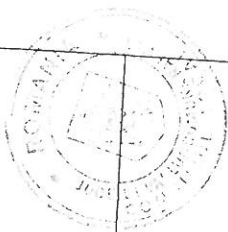
INVENTARUL


terenurilor care aparțin domeniului privat al comunei RAFAILA, județul VASLUI

Nr. crt.	Denumirea bunului	Elemente de identificare	Anul dobândirii sau după caz, al dării în folosință	Suprafata totala mp	Valoarea de inventar (lei)	Situația juridică actuală Denumire act de proprietate sau alte acte doveditoare
0	1	2	3	4	5	6
1.	TEREN	Sat Rafaila, comuna Rafaila, județul Vaslui - Nord – D.J. 248 G; - Sud – Focsa Ion; - Est – Cumpătescu Mina; - Vest – Prisecaru Ion.	2004	1654,78	2410	Legea nr. 213 din 17 noiembrie 1998 privind proprietatea publică și regimul juridic al acestora, cu modificările și completările ulterioare Carte funciara a com. Rafaila nr. 1/NS din 05.12.2004, sub nr. 7800 Contract de vanzare -cumparare nr. 2236/28.10.2004
2.	TEREN	Sat Rafaila, comuna Rafaila, județul Vaslui - Nord – DE 681/I; - Sud – DS 10(DJ248A); - Est – Calinciuc C. Mitica; - Vest – Dirtu I. Constantin	2004	2216,79	2500	Legea nr. 213 din 17 noiembrie 1998 privind proprietatea publică și regimul juridic al acestora, cu modificările și completările ulterioare Carte funciara a com. Rafaila nr. 3/10.11.2004, sub nr. 6969 Contract de vanzare -cumparare nr. 3297/09.11.2004

3.	TEREN	Sat Rafailă, comuna Rafailă, județul Vaslui - Nord – DS; - Sud – DJ 248 G; - Est – Finariu Constantin; - Vest – Scoala cu clasele I-VIII Rafailă.	2006	2052,73	30.000	1998 privind proprietatea publică și regimul juridic al acestora, cu modificările și completările ulterioare Carte funciara a com. Rafailă nr. 115, sub nr. 5835/28.11.2002 Contract de vanzare -cumparare nr. 2335/14.11.2006
4.	PĂȘUNE COMUNALĂ	a) Sat Rafailă, comuna Rafailă, județul Vaslui Trup 1 – Sub Padure T : 94 P : 1177, 1178, 1179, 1180, 1181, 1182, 1183, 1184, 1185, 1186, 1187, 1188, 1189, 1190, 1191, 1193 Vecini : - Nord – DS; - Sud – Teren vegetatie forestiera O.S. Bacesti; - Est – DE; - Vest – DE.	2005	320.743	-	Legea nr. 18/1991 privind fondul funciar, cu modificările și completările ulterioare Proces – verbal de predare-primire nr. 412/02.02.2016
		b) Sat Rafailă, comuna Rafailă, județul Vaslui Trup 2 – Plopoasa Mica T : 75 P : 668 – 672, 674/1 Vecini : - Nord – Teren vegetatie forestiera O.S. Bacesti; - Sud – Sat Rafailă; - Est – DJ 248 A; - Vest – DE.		239.955		
		c) Sat Rafailă, comuna Rafailă, județul Vaslui Trup 3 – In Tigani T : 821 P : 85 Vecini : - Nord – DE; - Sud – Alupoai Vasile; - Est – DE; - Vest – DE.		164.670		

5.	<p>SALA DE SPORT SCOLARA CU 50 DE LOCURI + UTILITATI</p>	<p>Sup : 81 T : 81</p> <p>P : 757, 758, 762 – 765</p> <p>Vecini : - Nord – Anton Dumitru; - Sud – DE; - Est – Teren vegetatie forestiera O.S. Brodoc; - Vest – Pasunea comunii Todiresti.</p>	<p>824.232</p>	<p>2007</p> <p>1654,78</p> <p>1.132.153</p> <p>Legea nr. 213 din 17 noiembrie 1998 privind proprietatea publică și regimul juridic al acestora, cu modificările și completările ulterioare</p> <p>Carte funciara a com. Rafaila nr. 1/NS din 05.12.2004, sub nr. 7800</p> <p>Contract de vanzare -cumparare nr. 2236/28.10.2004</p> <p>Proces-verbal nr. 3275/22.10.2007</p>
	<p>1. Suprafata totala – 1654,78 mp</p> <p>2. Tarlaua – 16</p> <p>3. Parcela – 14</p> <p>4. Nr.corpuri – 1</p> <p>- Suprafata construită – 600,0 mp</p> <p>- Suprafata desfasurata – 600,0 mp</p> <p>- Suprafata utila – 415,0 m.p.</p> <p>5. Nr. nivele – p</p> <p>6. Structura de rezistență – confectii metalice</p> <p>7. Fundație – beton</p> <p>8. Pereți – confectii metalice</p> <p>9. Acoperiș – panouri</p> <p>10. Starea construcției – FB</p> <p>11. Dotari edilitare – instalatie electrica, apa, centrala termica cu combustibil solid, grup sanitar</p> <p>12. Capacitatea – 50 de locuri</p> <p>13. Anexe: - magazie lemne ; nr. corpuri – 1 ; suprafata construita – 21 mp</p> <p>14. Adresa – sat Rafaila, comuna Rafaila, județul Vaslui</p> <p>15. Vecinatati :</p> <p>- Nord – D.J. 248 G; - Sud – Focsa Ion; - Est – Cumpătescu Mina; - Vest – Prisecaru Ion.</p>			







<p>6.</p> <p>SCOALA CU CLASELE I - VIII RAFAILA (SEDIU NOU) + UTILITATI</p>	<p>2. Tariaua - 17 3. Parcela - 24, 25 4. Nr. corpuri - 1</p> <ul style="list-style-type: none"> - Suprafata construită - 524,69 mp - Suprafata desfasurata - 934,61 mp - Suprafata utila - 802,30 m.p. <p>5. Nr. nivele - P+1 6. Structura de rezistență - beton 7. Fundație - beton 8. Pereți - GVP 9. Acoperiș - Tb 10. Starea construcției - FB 11. Dotari edilitare - instalatie electrica, apa, centrala termica cu combustibil solid 12. Capacitatea - 8 săli de clasă 13. Anexe: - grup sanitar + centrala termica ; nr.corpuri - I; suprafata construita - 70,00 mp 14. Adresa - sat Rafaila, comuna Rafaila, județul Vaslui 15. Vecinatati : - N - Topcian Mina - E - Consiliul Local si Primaria Rafaila (sediu nou) - S - DJ248G - V - Consiliul Local si Primaria Rafaila (sediu vechi)</p>	<p>2008</p>	<p>3252,73</p>	<p>1.439.000</p>	 <p>Legea nr. 213 din 17 noiembrie 1998 privind proprietatea publică și regimul juridic al acestora, cu modificările și completările ulterioare</p> <p>Sentinta civila nr. 4/09.01.2006 a Judecatoriei Vaslui</p> <p>Proces-verbal nr. 3223/03.09.2008</p>
---	---	-------------	----------------	------------------	---

PREȘEDINTE
FINARIU CONSTANȚIN



MEMBRI,

Voicu Victorita, 
 Handrea Catalina-Viorica, 
 Cercei Maricel-Ciprian, 
 Ciobănică Neculai, 

JUDEȚUL VASLUI

COMUNA RAFAILA

COMISIA SPECIALĂ PENTRU ÎNTOCMIREA

INVENTARULUI BUNURILOR CARE ALCĂTUIESC

DOMENIUL PUBLIC AL COMUNEI RAFAILA

Însoțit de Consiliul local prin
Hotărârea 15 din 29.02.2016

Primarul comunei Rafaila,
Fânariu Constantin

INVENTARUL
bunurilor care aparțin domeniului public al comunei RAFAILA

SECȚIUNEA I BUNURI IMOBILE						
Nr. crt.	Codul de clasificare	Denumirea bunului	Elemente de identificare	Anul dobândirii sau după caz, al dării în folosință	Valoarea de inventar (lei)	Situația juridică actuală
0	1	2	3	4	5	6
1.	1.3.7.1	Drum comunal 115	din DN 15D Dumești-Dumeștii Vechi se termină în D.J. 248 G Rafaila L 8075 m l 6 m		321.600,00	O.G. 43 / 1997, cu modificările și completările ulterioare
2.	1.3.7.1	Strada secundară 1	Sat Rafaila Fânariu I. Miluță Fânariu Mihai L 60 m l 110 m		3.840,00	O.G. 43 / 1997, cu modificările și completările ulterioare
3.	1.3.7.1	Strada secundară 1/1	Sat Rafaila Plugariu Mihai Cibotariu Dumitru L 1135 m l 110 m		90.800,00	O.G. 43 / 1997, cu modificările și completările ulterioare

4.	1.3.7.1	Strada secundară 1/2	Sat Rafaila Roman Frăsina Anton Gh. L 95 m 16 m		4.300,00	O.G. 43 / 1997, cu modificările și completările ulterioare
5.	1.3.7.1	Strada secundară 2	Sat Rafaila Anton Mihai Scafaru Costache L 75 m 16 m		3.600,00	O.G. 43 / 1997, cu modificările și completările ulterioare
6.	1.3.7.1	Strada secundară 3	Sat Rafaila Plugaru Mihai Plugaru Glicheria L 270 m 17 m		15.120,00	O.G. 43 / 1997, cu modificările și completările ulterioare
7.	1.3.7.1	Strada secundară 4	Sat Rafaila Aniței C-tin Galeș Maria L 180 m 17 m		10.080,00	O.G. 43 / 1997, cu modificările și completările ulterioare
8.	1.3.7.1	Strada secundară 5	Sat Rafaila Samson Gh. Aniței Gh. L 130 m 17 m		7.280,00	O.G. 43 / 1997, cu modificările și completările ulterioare
9.	1.3.7.1	Strada secundară 6	Sat Rafaila Prisecariu Ion Dănilă Costache L 132 m 17 m		7.392,00	O.G. 43 / 1997, cu modificările și completările ulterioare
10.	1.3.7.1	Strada secundară 7	Sat Rafaila Dârțu Ioan Roman Dumitru L 165 m 17 m		9.240,00	O.G. 43 / 1997, cu modificările și completările ulterioare

11.	1.3.7.1	Strada secundară 8	Sat Rafaila Bargău Gh. Samson Vasile L 145 m 16 m			43 / 1997, cu modificările și completările ulterioare O.G. 43 / 1997, cu modificările și completările ulterioare
12.	1.3.7.1	Strada secundară 9	Sat Rafaila Ivanciu Gh. Rusu Ion L 205 m 16 m		9.840,00	O.G. 43 / 1997, cu modificările și completările ulterioare
13.	1.3.7.1	Strada secundară 10	Sat Rafaila Humă Ion Plugaru Mihai L 82 m 16 m		3.936,00	O.G. 43 / 1997, cu modificările și completările ulterioare
14.	1.3.7.1	Strada secundară 11	Sat Rafaila Dârțu Dumitru Șc. cl.I-IV Rafaila L 140 m 16 m		6.720,00	O.G. 43 / 1997, cu modificările și completările ulterioare
15.	1.3.7.1	Strada secundară 11/1	Sat Rafaila Rusu Costică Plugaru M. Mihai L 185 m 16 m		8.880,00	O.G. 43 / 1997, cu modificările și completările ulterioare
16.	1.3.7.1	Strada secundară 12	Sat Rafaila Anton Costică Cumpătescu Vasile L 150 m 16 m		7.200,00	O.G. 43 / 1997, cu modificările și completările ulterioare
17.	1.3.7.1	Strada secundară 13	Sat Rafaila Dănilă D. Dumitru Rusu Neculai L 130 m 16 m		6.240,00	O.G. 43 / 1997, cu modificările și completările ulterioare
18.	1.3.7.1	Strada secundară 14	Sat Rafaila Scutaru Costache Aniței Marinică L 170 m 16 m		8.160,00	O.G. 43 / 1997, cu modificările și completările ulterioare

19.	1.3.7.1	Strada secundară 15	Magazin Ghervan Mina L 340 m l 10 m			43 / 1997, cu modificările și completările ulterioare
20.	1.3.7.1	Strada secundară 16	Sat Rafaila Prisecaru I. Costică Duluță I. C-tin L 440 m l 8 m		28.160,00	O.G. 43 / 1997, cu modificările și completările ulterioare
21.	1.3.7.1	Strada secundară 17	Sat Rafaila Radu Jean Mănăstirea Rafaila L 185 m l 12 m		17.760,00	O.G. 43 / 1997, cu modificările și completările ulterioare
22.	1.3.7.1	Strada secundară 18	Sat Rafaila Fânariu Vasile Mănăstirea Rafaila L 122 m l 12 m		11.712,00	O.G. 43 / 1997, cu modificările și completările ulterioare
23.	1.3.7.1	Strada secundară 19	Sat Rafaila Mănăstirea Rafaila Petrescu Dumitru L 335 m l 6 m		16.080,00	O.G. 43 / 1997, cu modificările și completările ulterioare
24.	1.3.7.1	Strada secundară 20	Sat Rafaila Petrescu Dumitru Fânariu Dumitru L 185 m l 6 m		8.880,00	O.G. 43 / 1997, cu modificările și completările ulterioare
25.	1.3.7.1	Strada secundară 21	Sat Rafaila Petrescu D. Gh. Apetroaie Romică L 300 m l 6 m		14.400,00	O.G. 43 / 1997, cu modificările și completările ulterioare
26.	1.3.7.1	Strada secundară 22	Sat Rafaila Țarcă Ion Apetroaie Ion L 65 m l 8 m		4.160,00	O.G. 43 / 1997, cu modificările și completările ulterioare

27.	1.3.7.1	Strada secundară 23	Petrescu Gh. Apreutesei Maria L 80 m 18 m			43 / 1997, cu modificările și completările ulterioare
28.	1.3.7.1	Strada secundară 24	Sat Rafaila Mănăstirea Rafaila Roman Aniței Gh. L 425 m 17 m		23.800,00	O.G. 43 / 1997, cu modificările și completările ulterioare
29.	1.3.7.1	Strada secundară 25	Sat Rafaila Fânaru Vasile Ciubotaru Neculai L 335 m 16 m		16.080,00	O.G. 43 / 1997, cu modificările și completările ulterioare
30.	1.3.7.1	Strada secundară 26	Sat Rafaila Ciubotaru Neculai Ciubotaru Dumitru L 95 m 16 m		4.560,00	O.G. 43 / 1997, cu modificările și completările ulterioare
31.	1.3.7.1	Strada secundară 27	Sat Rafaila Școala cl.I-IV Sandu Gh. Mircea L 300 m 16 m		14.400,00	O.G. 43 / 1997, cu modificările și completările ulterioare
32.	1.3.7.1	Strada secundară 28	Sat Rafaila Duluță Dumitru Petrescu Dănuț L 185 m 16 m		8.880,00	O.G. 43 / 1997, cu modificările și completările ulterioare
33.	1.3.7.1	Strada secundară 29	Sat Rafaila Bostan Ion Mănăstirea Rafaila L 425 m 110 m		34.000,00	O.G. 43 / 1997, cu modificările și completările ulterioare
34.	1.3.7.1	Strada secundară 30	Sat Rafaila Bostan Ion Doroftei Dumitru L 400 m 18 m		25.600,00	O.G. 43 / 1997, cu modificările și completările ulterioare

35.	1.3.7.1	Strada secundară 32	Sat Rafaila Școala cl.I-IV Aniței Gh. L 980 m 18 m			43 / 1997, cu modificările și completările ulterioare
36.	1.3.7.1	Strada secundară 33	Sat Rafaila Aniței Gh. Doroffei Dumitru L 850 m 18 m		9.840,00	O.G. 43 / 1997, cu modificările și completările ulterioare
37.	1.3.7.1	Strada secundară 34	Sat Rafaila Ghirvan Eugenia Pricop Vasile L 325 m 16 m		15.600,00	O.G. 43 / 1997, cu modificările și completările ulterioare
38.	1.3.7.1	Strada secundară 36	Sat Rafaila Bostan Ion Rusu Gh. L 175 m 110 m		14.000,00	O.G. 43 / 1997, cu modificările și completările ulterioare
39.	1.3.7.1	Strada secundară 38	Sat Rafaila Căminul cultural Rafaila Iacob Elena L 550 m 112 m		52.800,00	O.G. 43 / 1997, cu modificările și completările ulterioare
40.	1.3.7.1	Strada secundară 40	Sat Rafaila Tudorache Ion Gaeș Gh. L 125 m 16 m		6.000,00	O.G. 43 / 1997, cu modificările și completările ulterioare
41.	1.3.7.1	Strada secundară 41	Sat Rafaila Prisecaru Dumitru Radu Jan L 165 m 16 m		7.920,00	O.G. 43 / 1997, cu modificările și completările ulterioare
42.	1.3.7.1	Strada secundară 42	Sat Rafaila Aniței Marinica Intravilan Rafaila L 505 m 16 m		24.240,00	O.G. 43 / 1997, cu modificările și completările ulterioare

43.	1.3.7.1	Strada secundară 44	Sat Rafaila Voicu D. Vasile Scafaru Ioan L 725 m 16 m		34.800,00	43 / 1997, cu modificările și completările ulterioare
44.	1.3.7.1	Strada secundară 45	Sat Rafaila Rusu C-tin Gaeș Ion L 165 m 16 m		7.920,00	O.G. 43 / 1997, cu modificările și completările ulterioare
45.	1.3.7.1	Strada secundară 47	Sat Rafaila Bostan Ion Țarcă Ion L 210 m 16 m		10.080,00	O.G. 43 / 1997, cu modificările și completările ulterioare
46.	1.3.1.7.2	pod Rafaila	situat pe strada secundară în fața la Cumpătescu Ion L 10 m 14 m o 1000 mm		1.000,00	O.G. 43 / 1997, cu modificările și completările ulterioare
47.	1.3.1.7.2	pod Rafaila	situat lângă Mănăstirea Rafaila L 10 m 14 m o 800 mm		500,00	O.G. 43 / 1997, cu modificările și completările ulterioare
48.	1.3.1.7.2	pod Rafaila	situat lângă locuința Duluță Constantin L 5 m 14 m o 1000 mm		1.000,00	O.G. 43 / 1997, cu modificările și completările ulterioare
49.	1.3.1.7.2	pod Rafaila	situat lângă Ciobănică Mina și Chira Gheorghe L 6 m 13 m o 600 mm		500,00	O.G. 43 / 1997, cu modificările și completările ulterioare
50.	1.3.1.7.2	pod Rafaila	situat pe str. secundară lângă Aniței Gheorghe L 6 m 14 m o 1000 mm		1.000,00	O.G. 43 / 1997, cu modificările și completările ulterioare

51.	1.3.1.7.2	pod Rafaila	situat în Dumitroaia L 6 m l 4 m o 600 mm			43 / 1997, cu modificările și completările ulterioare
52.	1.3.1.7.2	pod Rafaila	situat lângă Bazan Vasile L 6 m l 4 m h 2500 mm		500,00	O.G. 43 / 1997, cu modificările și completările ulterioare
53.	1.6.4.	Consiliul local și Primăria comunei Rafaila	<p>1. St.- 0,07 ha</p> <p>2. T-26, P-11</p> <p>3. Nr. corpuri - 1 - Suprafața total construită - 220 m.p.</p> <p>4. Nr. nivele: P</p> <p>5. Structura de rezistență : B</p> <p>6. Fundația: A</p> <p>7. Pereți: P</p> <p>8. Acoperiș/invelitoare: AZ</p> <p>9. Starea construcției: B</p> <p>10. Instalație electrică : Da</p> <p>11. Capacitate: 9 camere</p> <p>12. Anexe: - grup sanitar</p> <p>13. Sat Rafaila, com. Rafaila, județul Vaslui</p> <p>14. N- Topcian D. Mina E - Scoala Gimnazială „Andone Cumpănescu” din satul Rafaila, comuna Rafaila, județul Vaslui S - DJ 248 G V - Miron Constantin</p>	2004	190.740,40	O.G. 43 / 1997, cu modificările și completările ulterioare

54.	1.6.2.	Școala cu clasele I -IV Rafaila „La Rateș”	<p>15. St: - 0,10 ha 16. T: - 114, P: - 29 17. Nr.corpuri - 1 - Suprafața total construită -231 m.p.</p> <p>18. Nr. nivele: P 19. Structura de rezistență : B 20. Fundația: A 21. Pereți: P 22. Acoperiș/învelitoare: AZ 23. Starea construcției: X 24. Instalație electrică : Nu 25. Capacitate: 3 săli de clasă 26. Anexe: - 27. Sat Rafaila, com. Rafaila, județul Vaslui 28. N- Drum sătesc E - Drum sătesc S - Finaru Gheorghe V - Anton Ecaterina</p>	762.254,00	O.G. 43 / 1997, cu modificările și completările ulterioare
55.	1.6.2.	Școala cu clasele I -IV Rafaila „Roteni”	<p>1. St:- 0,05 ha 2. T-114, P-12 3. Nr.corpuri - 1 - Suprafața total construită -137 m.p.</p> <p>4. Nr. nivele: P 5. Structura de rezistență : B 6. Fundația: A 7. Pereți: P 8. Acoperiș/învelitoare: TB 9. Starea construcției: R 10. Instalație electrică 11. Capacitate: 3 săli de clasă 12. Anexe: - 13. Sat Rafaila, com. Rafaila, județul Vaslui 14. N- Aniții C.Ion E - Drum sătesc S - Drum sătesc</p>	9434,78	O.G. 43 / 1997, cu modificările și completările ulterioare

56.	1.6.2.	Școala cu clasele I - VIII Rafaila	<p>1. St:- 0,44 ha</p> <p>2. T-114, P-15</p> <p>3. Nr.corpuri - 1</p> <p>- Suprafața total construită - 453,24 m.p.</p> <p>4. Nr. Nivele: P</p> <p>5. Structura de rezistență : B</p> <p>6. Fundația: A</p> <p>7. Pereți: P</p> <p>8. Acoperiș/învelitoare: TB</p> <p>9. Starea construcției: B</p> <p>10. Instalație electrică</p> <p>11. Capacitate: 7 săli de clasă</p> <p>12. Anexe: -</p> <p>13. Sat Rafaila, com. Rafaila, județul Vaslui</p> <p>14. N- Drum județean 248 A</p> <p>15. E - Casian Georgel</p> <p>16. S - Harbuzaru Constantin, Aniței Eugenia</p> <p>17. V - Bargău Gheorghe</p>	1963	187.616,13	O.G. 43 / 1997, cu modificările și completările ulterioare
57.	1.6.2.	Cămin Cultural Rafaila	<p>1. St:- 0,06 ha</p> <p>2. T-114</p> <p>3. Nr.corpuri - 1</p> <p>- Suprafața total construită - 306 m.p.</p> <p>4. Nr. nivele: P</p> <p>5. Structura de rezistență : B</p> <p>6. Fundația: A</p> <p>7. Pereți: P</p> <p>8. Acoperiș/învelitoare: TB</p> <p>9. Starea construcției: B</p> <p>10. Instalație electrică : Da</p> <p>11. Capacitate: 150 locuri</p> <p>12. Anexe: -</p> <p>13. Sat Rafaila, com. Rafaila, județul Vaslui</p> <p>14. N- Drum sătesc</p> <p>E - Drum sătesc</p>	1961	136.313,11	O.G. 43 / 1997, cu modificările și completările ulterioare

Statuile și monumentele

58.	6.4.	Monument al eroilor	În fața școlii cu clasele I-VIII Rafaila	1963	903,89	O.G. 43 / 1997, cu modificările și completările ulterioare
59.	6.4.	Statuie - bust "Ștefan cel Mare"	În fața Căminului Cultural Rafaila	2005	97.305,00	O.G. 43 / 1997, cu modificările și completările ulterioare

■ Presedinte: - Finariu Constantin,

■ Membri:

- Voicu Victorita,
- Handrea Catalina-Viorica,
- Cercel Maricel-Ciprian,
- Ciobanica Neculai,